

# Grøn Trepert Informationsmøde 28. januar



# Dagsorden

- Velkomst og formål med infomødet ved Herning Kommune og Landbruget
- "Sådan vil vi arbejde med omlægningsplanen" v. Herning Kommune
- "Sådan forløber et typisk projektforsløb" v. Herning Kommune og Naturstyrelsen
- Dine muligheder som lodsejer v. udtagningskonsulenter
- Vi drøfter og kigger på kort i fællesskab
- Afrunding og tak for i dag

# Omlægningsplan

- Planerne omfatter udpegning af arealer til vådområder og lavbund for at sikre målopfyldelse på kvælstof og CO<sub>2</sub>.
- Arealomlægningsplanerne er udarbejdet af de lokale treparter og er dynamiske.
- Planerne blev principgodkendt i Byrådet 16. december 2025.

# Proces for omlægningsplan 2025-26



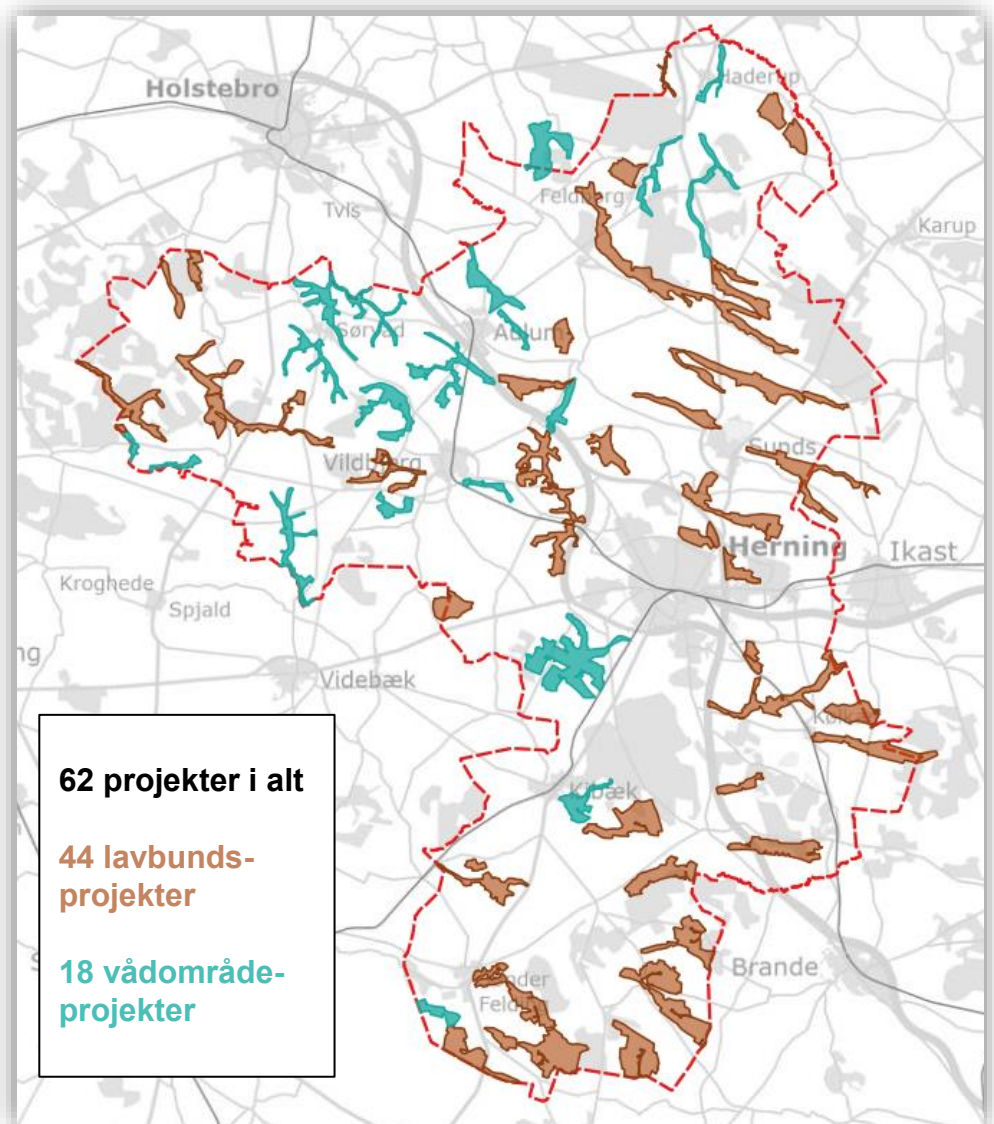
----->

Sideløbende arbejdes der med konkrete projekter i kommunens projektteam og hos udtagningskonsulenterne



# Omlægningsplanen – overlap

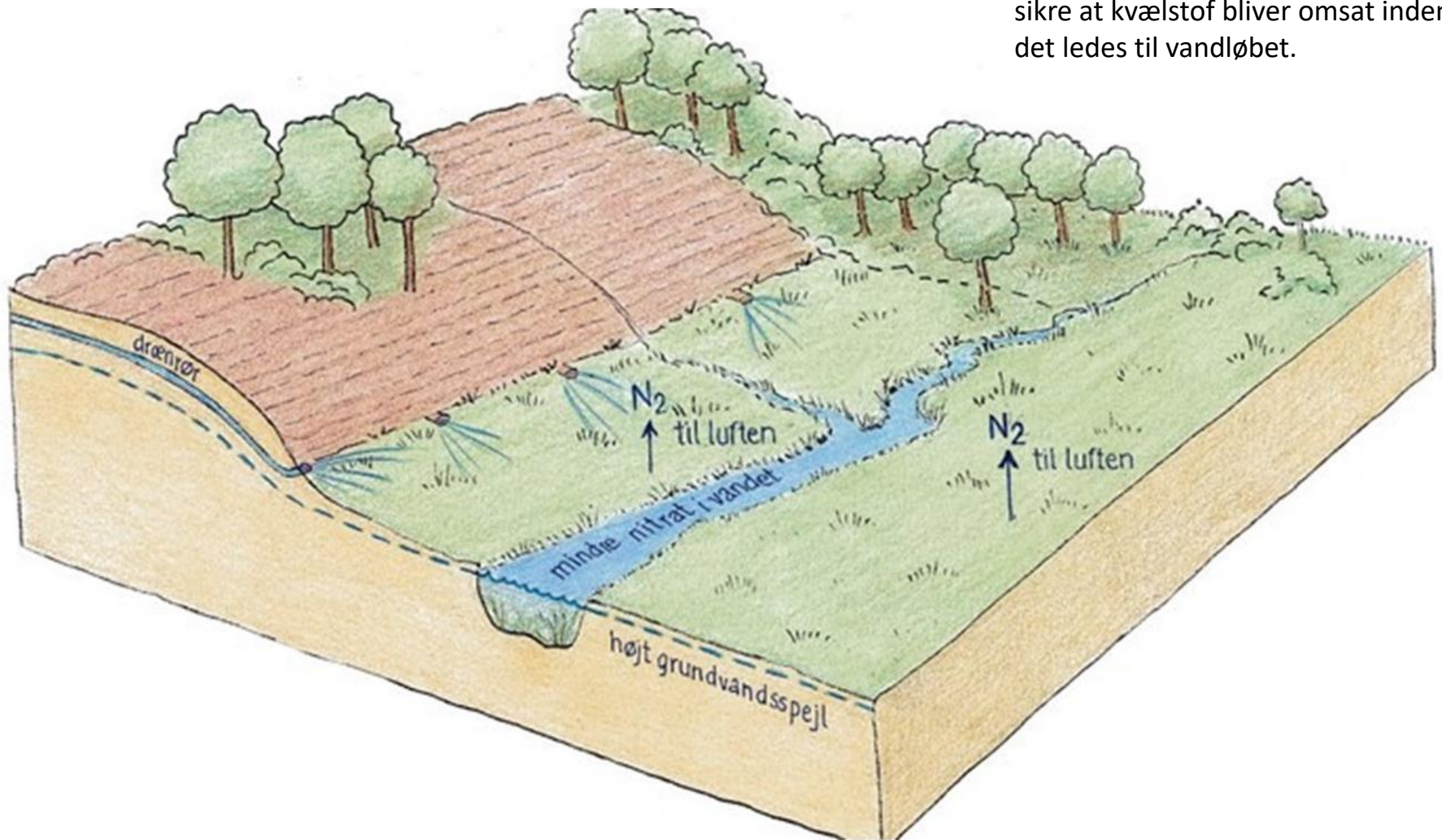
- Omlægningsplanen omfatter 14.869 ha i alt
- 11,2 % af HK areal er omfattet af omlægningsplanen
- 56,1 % af omlægningsplanen overlapper med omdriftsjord
- 13,4 % af omlægningsplanen overlapper med permanent græs
- 30,7 % af omlægningsplanen overlapper med §3 natur





## Illustration af kvælstofomsætningen i et vådområdeprojekt

Model som viser hvordan et projektområde kan laves. Ved at lade dræn løbe ud over de vandløbsnære arealer kan man sikre at kvælstof bliver omsat inden det ledes til vandløbet.



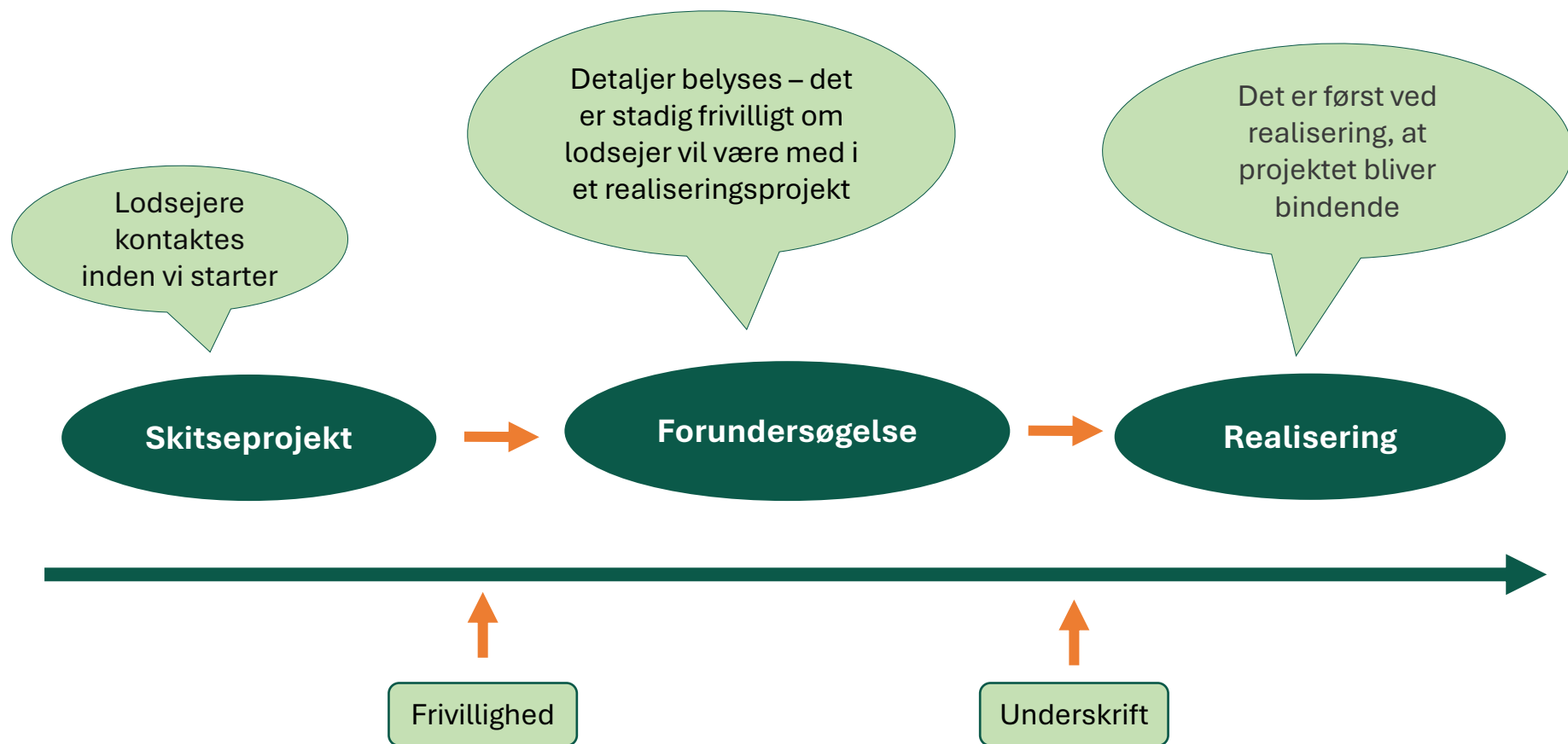
# Vådområde – Før og efter



Vådområdeprojekt - før og efter. Velds Møllebæk ved Nørreåen i Viborg Kommune.  
Foto: Envidan

De konkrete tiltag i et projekt kan bestå af genslyngning af et udrettet vandløb, lukning af dræn og grøfter, så jorden i området bliver vandmættet, men uden at der dannes søer i området.

# Proces for vådområde-, eller lavbundsprojekter



# Hensyn i projekter

- Et projekt skal være effektivt i forhold til at fjerne kvælstof og/eller tilbageholde CO<sub>2</sub>
- Et projekt skal løfte flere dagsordener fx Vandløbsindsats, Naturforbedrende, individuelle ønsker

# Dagsorden

- Velkomst og formål med infomødet ved Herning Kommune og Landbruget
- "Sådan vil vi arbejde med omlægningsplanen" v. Herning Kommune
- "Sådan forløber et typisk projektforsløb" v. Herning Kommune og Naturstyrelsen
- **Dine muligheder som lodsejer v. udtagningskonsulenter**
- Vi drøfter og kigger på kort i fællesskab
- Afrunding og tak for i dag

# Muligheder som lodsejer

Anette Møller Sørensen, Udtagningskonsulent, SAGRO

Januar 2026



STØTTET AF  
**Promilleafgiftsfonden for landbrug**

STØTTET AF  
**Promilleafgiftsfonden for landbrug**

# Vand- og klimaprojekter

Hvordan ser mine muligheder ud som lodsejer?

**Beholde jorden**

**Sælge jorden**

**Engangserstatning**

- Omdriftsjord 82.500 kr./ha
- Permanent græs 35.500kr./ha
- Natur 0-4.500 kr./ha

**Værditabs-  
kompensation**

**Jordfordeling**  
(Erstatningsjord og evt.  
supplerende køb af  
mere jord)

**Salg**

Grundbetaling + Evt. tilskud til pleje af græs og naturarealer



# Lavbundsprojekter og vådområder

## Den fremtidige arealanvendelse

- Tinglysning – fastholdes som græs- og naturarealer med naturlig vandstand
- Arealerne må ikke omlægges, gødes, sprøjtes eller tilføres jordforbedringsmidler
- Der må ikke etableres skov
- Arealerne må anvendes til slæt eller afgræsning
- Der må ikke tilskuds fodres (kalveskjul og halmstrøelse er tilladt)
- Jagt og fiskeri er fortsat tilladt



# Udtagningskonsulenter

- Få gratis rådgivning om udtagning af din jord

## Kontaktoplysninger:

Anette Møller  
Sørensen

76 60 24 19

[ams@sagro.dk](mailto:ams@sagro.dk)

Frederik Steen  
Hansen

76602171

[fsh@sagro.dk](mailto:fsh@sagro.dk)

Karen  
Thomasen

96 29 69 32

[kvt@sagro.dk](mailto:kvt@sagro.dk)

**[Udtagningskonsulenterne.dk](http://Udtagningskonsulenterne.dk)**



**Spørgsmål ?**

# Dagsorden

- Velkomst og formål med infomødet ved Herning Kommune og Landbruget
- "Sådan vil vi arbejde med omlægningsplanen" v. Herning Kommune
- "Sådan forløber et typisk projektforsløb" v. Herning Kommune og Naturstyrelsen
- Dine muligheder som lodsejer v. udtagningskonsulenter
- Vi drøfter og kigger på kort i fællesskab
- Afrunding og tak for i dag

## Dialog ved bordene

